

АКТ

государственной историко-культурной экспертизы

от 03. 07. 2017 г.


документации, содержащей результаты исследований, в соответствии с которыми определяется наличие или отсутствие объектов культурного наследия, включенных в реестр, выявленных объектов культурного наследия либо объектов, обладающих признаками объекта культурного наследия, на земельных участках, подлежащих воздействию земляных, строительных, мелиоративных, хозяйственных работ и иных работ по проекту строительства объекта:
*«Обустройство скважин 1415, 1437 Урьякского нефтяного месторождения»
в Нурлатском муниципальном районе Республики Татарстан*

Состав Акта:

Основания экспертизы.....	2
Объект хозяйственной деятельности.	2
Место проведения экспертизы.....	2
Сроки проведения экспертизы.....	2
Сведения об эксперте.....	2
Заявление об ответственности.	2
Объект экспертизы.....	2
Цель экспертизы.....	3
Заказчик экспертизы.....	3
Представленные документы.....	3
Сведения об обстоятельствах, повлиявших на процесс проведения и результаты экспертизы.....	3
Перечень документов и материалов, привлекаемых при проведении экспертизы, а также использованной для нее специальной, технической и справочной литературы.....	3
Сведения о проведенных исследованиях: методы, объем и характер работ.....	4
Общая характеристика участка, имеющиеся факты и сведения.	4
Археологическое обследование земельного участка.....	6
Обоснования выводов экспертизы.	7
Выводы экспертизы.	7
Приложения.....	8

Казань, 2017

Ситдигов А.Г.



стр. 1 из 8

03. 07. 2017 г.

Основания экспертизы.

Настоящее заключение государственной историко-культурной экспертизы составлено на основании требования государственного органа охраны объектов культурного наследия, в соответствии со ст. 30 Федерального закона от 25.06.2002 №73-ФЗ «Об объектах культурного наследия (памятниках истории и культуры) народов Российской Федерации» (далее: Федеральный закон №73-ФЗ) и Положением о государственной историко-культурной экспертизе, утвержденным постановлением Правительства Российской Федерации от 15 июня 2009 г. № 569.

Объект хозяйственной деятельности.

«Обустройство скважин 1415, 1437 Урнякского нефтяного месторождения» в Нурлатском муниципальном районе Республики Татарстан.

Место проведения экспертизы.

В городе Казань.

Сроки проведения экспертизы.

Начало: 23. 06. 2017 г.

Окончание: 03. 07. 2017 г.

Сведения об эксперте.

Фамилия, имя отчество: *Ситдигов Айрат Габитович.*

Образование: *Высшее.*

Специальность: *археолог.*

Стаж работы по профилю экспертной деятельности: *18 лет.*

Место работы: *ФГАОУ ВО «Казанский (Приволжский) федеральный университет», ИМОИиВ, заведующий кафедрой археологии и этнографии.*

Документ об аттестации эксперта: *Приказ Министерства культуры РФ №2365 от «07» Сентября 2015 года.*

Заявление об ответственности.

Я, Ситдигов Айрат Габитович, автор настоящего экспертного заключения, несу полную ответственность за достоверность сведений, изложенных в настоящем заключении, в соответствии со статьей 29 Федерального закона «Об объектах культурного наследия (памятниках истории и культуры) народов Российской Федерации № 73-ФЗ от 25.06.2002, с Положением о государственной историко-культурной экспертизе, утвержденным постановлением Правительства РФ от 15 июля 2009 г. № 569. Содержание статьи 307 УК РФ, об ответственности за дачу заведомо ложного заключения, мне известно и понятно.

Я, Ситдигов Айрат Габитович: не имею родственных связей с заказчиком работ по проекту: «Обустройство скважин 1415, 1437 Урнякского нефтяного месторождения» в Нурлатском муниципальном районе Республики Татарстан (его должностными лицами и работниками); не состою с ним в трудовых отношениях; не имею перед ним долговых и/или иных имущественных обязательств; не владею его ценными бумагами (акциями, долями участия, паями в уставных капиталах); не заинтересован в результатах исследований и решениях, вытекающих из настоящего экспертного заключения, с целью получения выгоды в виде денег, ценностей, иного имущества, услуг имущественного характера или имущественных прав для себя или третьих лиц.

Объект экспертизы.

Документация, содержащая результаты исследований, в соответствии с которыми определяется наличие или отсутствие объектов культурного наследия, включенных в реестр, выявленных объектов культурного наследия либо объектов, обладающих признаками объекта культурного наследия, на земельных участках, подлежащих воздействию земляных, строительных, мелиоративных, хозяйственных работ и иных работ по проекту строительства объекта: «Обустройство скважин 1415, 1437 Урнякского нефтяного месторождения» в Нурлатском муниципальном районе Республики Татарстан.

Ситдигов А.Г. 

стр. 2 из 8

03. 07. 2017 г.

ройство скважин 1415, 1437 Урнякского нефтяного месторождения» в Нурлатском муниципальном районе Республики Татарстан.

Цель экспертизы.

Определение наличия или отсутствия объектов культурного наследия, включенных в реестр, выявленных объектов культурного наследия либо объектов, обладающих признаками объекта культурного наследия, на земельных участках, подлежащих воздействию земляных, строительных, мелиоративных, хозяйственных работ, работ по использованию лесов и иных работ, по проекту: «Обустройство скважин 1415, 1437 Урнякского нефтяного месторождения» в Нурлатском муниципальном районе Республики Татарстан.

Заказчик экспертизы.

Общество с ограниченной ответственностью «Центр прикладных археологических исследований», 420126, РТ, г. Казань, пр. Ф.Амирхана, д.21-26. ОГРН: 1141690030900, ИНН: 1657141264.

Представленные документы.


1. Описание земельного участка и карта-схема расположения проектируемого объекта.
2. Материалы топографической съёмки проектируемого объекта.
3. Документация, содержащая результаты исследований, в соответствии с которыми определяется наличие или отсутствие объектов культурного наследия, включенных в реестр, выявленных объектов культурного наследия либо объектов, обладающих признаками объекта культурного наследия, на земельных участках, подлежащих воздействию земляных, строительных, мелиоративных, хозяйственных работ и иных работ по проекту строительства объекта: «Обустройство скважин 1415, 1437 Урнякского нефтяного месторождения».

Сведения об обстоятельствах, повлиявших на процесс проведения и результаты экспертизы.

Обстоятельств, повлиявших на процесс проведения и результаты экспертизы, не имеется. Дополнительных сведений, которые могли бы повлиять на процесс проведения и результаты настоящей экспертизы, не поступало.

Перечень документов и материалов, привлекаемых при проведении экспертизы, а также использованной для нее специальной, технической и справочной литературы.

1. Федеральный Закон от 25.06.2002 г. № 73-ФЗ «Об объектах культурного наследия (памятниках истории и культуры) народов Российской Федерации» (в действующей редакции).
2. Положение о государственной историко-культурной экспертизе, утвержденное постановлением Правительства РФ от 15 июля 2009 г. №569 (в действующей редакции).
3. Положение о порядке проведения археологических полевых работ и составления научной отчётной документации, утвержденное постановлением Отделения историко-филологических наук Российской академии наук от 27 ноября 2013 г. № 85.
4. Положение о порядке выдачи разрешений (Открытых листов) на право проведения работ по выявлению и изучению объектов археологического наследия, утвержденное Приказом Федеральной службы по надзору за соблюдением законодательства в области охраны культурного наследия от 3 февраля 2009 г. №15.
5. Методика определения границ территорий объектов археологического наследия (№ 12-01-39/05-АБ от 27 января 2012 г.).
6. Свод памятников археологии Республики Татарстан. – Казань, 2007.
7. Спутниковые снимки поверхности расположения земельного участка (данные порталов Яндекс-Карты, GoogleEarth).



Сведения о проведенных исследованиях: методы, объем и характер работ.

При подготовке настоящего заключения изучены материалы предыдущих научных историко-археологических и натурных обследований района расположения исследуемого земельного участка, подлежащего хозяйственному освоению. В процессе проведения экспертизы был выполнен анализ действующего законодательства в сфере охраны культурного наследия; сравнительный анализ всех данных, собранных по земельному участку, подлежащему хозяйственному освоению, с формулировкой выводов; оформление результатов исследований, проведенных в рамках государственной историко-культурной экспертизы, в виде настоящего Заключения. Имеющийся материал достаточен для заключения по предмету настоящей экспертизы.

Общая характеристика участка, имеющиеся факты и сведения.

Характеристики хозяйственного объекта. Строительный объект: «Обустройство скважин 1415, 1437 Урнякского нефтяного месторождения» в своем составе содержит следующие проектируемые объекты инфраструктуры:

Наименование объекта, сооружения или вида работ	Характеристики
Трубопроводы	271 м
ВЛ -10кВ и КЛ -0,4кВ	207 м
Площадка куста скважин № 1415	2556 кв.м.
Площадка куста скважин № 1437	2349 кв.м

Земельные участки, на которых проектируются строительные работы по объекту, расположены в восточной части Нурлатского муниципального района Республики Татарстан, в верховьях небольшого безымянного правого притока и на поверхности правобережного водораздела среднего течения реки Большой Черемшан. В районе расположения исследованных земельных участков имеются как достаточно крупные лесные массивы, так и остепнённые и залуженные территории. Дневные поверхности большинства из исследованных и прилегающих к ним земельных участков в настоящее время интенсивно распахиваются, либо подвержены иному антропогенному воздействию. Здесь расположено множество объектов нефтедобычи. Трассы линейных объектов инфраструктуры нефтедобычи проходят в одних и тех же коридорах и на одних и тех же площадных земельных участках, в непосредственной близости друг от друга, поэтому территории их расположения исследовались одновременно.

Характеристики района исследований. Земельные участки, исследованные по проекту: «Обустройство скважин 1415, 1437 Урнякского нефтяного месторождения» в Нурлатском муниципальном районе Республики Татарстан, расположены в физико-географической и историко-археологической провинции Татарстана – бассейне реки Черемшан. Рассматриваемый регион бассейны рек Большой и Малый Черемшан в пределах Республики Татарстан. В физико-географическом отношении район занимает южную часть Западного Закамья и подразделяется на две зоны: «Западно-Закамский лесостепной район» и «Черемшанский равнинный район смешанных лесов»¹. В первую из них, входят: южная часть Алексеевского, юго-восточная часть Спасского, юго-западная часть Чистопольского, а также почти целиком Аксубаевский и Нурлатский районы Татарстана. Она расположена в бассейнах правых притоков р. Малый Черемшан и верховьях р. Большой Черемшан. Рельеф зоны, сформирован в основном четвертичными отложениями и характеризуется как слабо расчленённый без выраженных овражно-речных врезов. Климат относится к типу умеренно-континентальных. Все реки этой зоны принадлежат к бассейну р. Большой Черемшан. Все реки – Малый Черемшан, Малая и Большая Сульча, текут с северо-востока на юго-запад. Почвенный покров в основном связан с глинистыми и тяжело-суглинистыми чернозёмами с мощностью гумусового слоя от 35 до 45 см. В историческом прошлом, как и в наше время, это типичная лесостепь с высокой степенью сельскохозяйственной освоенности. Вторая, более восточная зона – уходит в верховья бассейна реки Большой Черемшан. Она характеризуется теми же основными природно-географическими факторами, что и первая, но в значительной степени более залесена, чем она.

В целом, весь описываемый регион является самой теплой, в пределах республики Татарстан, зоной и позднее историческое время был достаточно благоприятен для жизни и деятель-

¹ Физико-географическое районирование Среднего Поволжья. Казань, 1974. – с. 147-151

ности человека. Регион бассейна реки Черемшан наиболее богат археологическими памятниками средневековья и, особенно, именьковской и булгарской археологических культур.

Первые сведения об археологических памятниках в данном регионе относятся к ещё к XIV веку. На так называемой Каталонской карте, составленной в 30-е годы XIV века, было отмечено место Билярского городища как остатков погибшего Великого города². Сведения о некоторых археологических памятниках в окрестностях Билярска, в частности о Батынгузском кладбище и городище, имеются в некоторых русских актовых документах XVII в.³. Первые шаги по научному изучению археологических памятников бассейна реки Черемшан были предприняты в середине XVIII века В.Н.Татищевым, обратившим внимание на Билярское городище и его древности⁴ и Н.П.Рычковым, осуществившим специальную археологическую поездку по Черемшану в 1769 г. Он посетил и описал, кроме Билярского и Батынгузского городищ (наиболее крупных и поэтому широко известных) и ряд малых городищ: Нижнекачеевское, Старокамкинское и др.⁵

После Н.П.Рычкова, вплоть до 70-х годов XIX столетия, специальных работ по выявлению и изучению археологических памятников почти не проводилось, за исключением поездок отдельных казанских краеведов в Билярск и его окрестности. Таковы, например, поездки Н.Рыбушкина в 1832 году, А.Второва в 40-е годы, Н.Ф.Толмачёва в 50-е годы. В 70-е годы XIX века выходят две важные историко-археологические работы, в которых нашли отражение и отдельные археологические памятники региона. Первая, статья К.И.Невоструева «О городищах древнего Волжско-Булгарского и Казанского царств..» (1871), где даются сведения о ряде городищ. Ещё более полные сведения о более чем 15 археологических памятников региона содержатся в известной книге профессора Казанского университета С.М.Шпилевского «Древние города и другие булгарско-татарские памятники в Казанской губернии» (1877).

Созданное в 1878 г. Общество археологии, истории и этнографии при Казанском Императорском университете время от времени обращало внимание на изучение археологических памятников и наиболее отдалённых уголков Казанской губернии. Отдельные находки с изучаемой территории попадали в крупные коллекционные собрания конца XIX – начала XX веков: коллекцию казанского купца В.И.Заусайлова, казанского краеведа А.Ф.Лихачёва и другие. Вместе с тем следует отметить, что вплоть до 60-х годов XX века специальных и тем более целенаправленных поисков археологических памятников и подробного изучения данного региона не проводилось.

Планомерные разведочные работы здесь начала осуществлять Татарская археологическая экспедиция, работавшая в 60-е годы под руководством А.Х.Халикова. В 1962 году здесь работало три археологических отряда под руководством А.Х.Халикова, Р.Г.Фахрутдинова и С.В.Морозовой. В результате этих работ было выявлено несколько десятков археологических памятников эпох бронзы и периода Волжской Булгарии. В 1962 – 1963 годах интенсивные работы здесь проводил и Г.В.Юсупов, выявивший и изучивший множество интересных булгаро-татарских эпиграфических памятников.

В 1963 году разведочными отрядами ТАЭ под руководством П.Н. Старостина и Г.Р. Ишмуратовой был обследован бассейн р. Сульча, правого притока р. Большой Черемшан. В результате здесь был открыт новый круг памятников именьковской культуры. В 1964 г. Р.Г. Фахрутдиновым изучалось левобережье р. Малый Черемшан⁶. Здесь было открыто и обследовано около 400 археологических памятников, в том числе более 260 памятников булгарской поры. В следующем, 1965 году, им же было выявлено и обследовано в правобережье р. Малый Черемшан около 200 археологических памятников.

С 1967 года на Билярском городище и в его окрестностях начинает работать Билярская археологическая экспедиция ИЯЛИ КФАН СССР и Казанского университета под общим руководством А.Х. Халикова. Экспедиция проводит изучение как Билярского городища, так и со-

² Халиков А.Х. О судьбе Великого города после монгольского нашествия / Из археологии Нижнего прикамья. Казань, 1984, с. 88

³ Там же, с. 95

⁴ Татищев В.Н. История Российская. т.1. М., 1962.

⁵ Рычков Н. Журнал или дневник записок путешествия по разным провинциям Российского государства. СПб., 1770.

⁶ Фахрутдинов Р.Г. Новые археологические памятники Волжской Булгарии и Закамской Татарии // Советская археология, №1, 1969.

средоточенных рядом с ним памятников. Осуществляются и рекогносцировочные поиски в сопредельных районах. Археологические выезды в этот район совершали другие исследователи (П.Н.Старостин, Р.Г.Фахрутдинов) и краеведы (К.Н.Сибяев).

В 90-е и 2000-е годы здесь работало множество небольших научных разведочных экспедиций Института истории АН РТ, а так же экспедиции Министерства культуры РТ, связанные с обследованием строящихся и проектируемых хозяйственных объектов (в основном нефтедобычи). В 2011-2012 годах разведочные исследования в Нурлатском, Аксубаевском и Черемшанском муниципальных районах проводил К.Э.Истомин⁷. В 2012 году им же были проведены раскопки Светлоозёрского селища эпохи бронзы⁸. В 2015 году разведочные работы на территории региона проводили М.Г.Жилин⁹ и К.Э.Истомин¹⁰. В настоящее время в регионе учтено и находится на государственной охране более 900 объектов археологического наследия.

Археологическое обследование земельного участка.

Работы по археологическому обследованию земельных участков по проекту: «Обустройство скважин 1415, 1437 Урнякского нефтяного месторождения» в Нурлатском муниципальном районе Республики Татарстан производились разведочным отрядом под руководством к.и.н. Д.Ю.Ефремовой на основании Открытого листа №462, от 25.05.2017 г. Целью проводимых работ было выявление и привязка к территории проектируемого строительства (в случае их обнаружения), вновь выявленных археологических объектов. *Задачами* проводимых работ были: 1. Визуальный натурный осмотр земельных участков проектируемых работ – в пешем порядке, в соответствии с методикой проведения археологической разведки, с осмотром естественных разрушений: пашня, обнажения, ямы и т.п. и фиксацией площади распространения подъемного материала, в случае его обнаружения. 2. Шурфовка, в соответствии с методикой археологических работ, наиболее перспективных для выявления объектов культурного наследия участков дневной поверхности обследуемых территорий. 3. В случае обнаружения объектов археологического наследия: определение размеров и степени воздействия планируемых хозяйственных работ на сохранность вновь выявленных объектов культурного наследия в зоне проектируемого строительства; определение характера, состава и объёмов специальных охранно-спасательных археологических работ на вновь выявленных объектах культурного наследия в зоне проектируемого строительства.

Методика проведения охранно-разведочного обследования земельных участков, отводимых под строительные объекты, определялась основной целью данных работ, а именно: выявлением памятников археологии в зоне проектируемых объектов нефтедобычи для последующего обеспечения охранно-спасательных мероприятий на стадии проектных и строительных работ. Работы включали в себя сплошное пешее обследование территории на отводимом земельном участке. С целью фиксации культурных остатков осмотру подвергались различного рода нарушения почвенного покрова: распаханые участки, осыпи, траншеи и ямы. Территория обследуемого участка фиксировалась на фото. Особым видом работ являлась закладка рекогносцировочных шурфов. Исходя из «Положения о порядке проведения археологических полевых работ и составления научной отчетной документации» шурфовка производилась на всех участках, перспективных для размещения памятников археологии любого типа. При работе с шур-

⁷ Истомин К.Э. Отчёт о проведении разведочных археологических работ на территории муниципальных районов Республики Татарстан в 2011 и 2012 годах. Казань – 2015.

⁸ Истомин К.Э. Отчёт о проведении археологических работ на Светлоозёрском селище в Нурлатском районе Республики Татарстан в 2012 году. Казань, 2015.

⁹ Жилин М.Г. Отчёт о выполненных археологических полевых работах на земельных участках, подлежащих воздействию земляных, строительных, мелиоративных и (или) хозяйственных работ по объекту: «Обустройство дополнительных скважин Аксубаево-Мокшинского нефтяного месторождения (2 очередь)» в Аксубаевском муниципальном районе Республики Татарстан в 2015 году. Москва, 2016.

¹⁰ Истомин К. Э. Отчёт о выполненных археологических полевых работах на земельных участках, подлежащих воздействию земляных, строительных, мелиоративных и (или) хозяйственных работ по объекту: «Обустройство Аканского нефтяного месторождения. Высоконапорные водоводы для системы ППД» в Нурлатском муниципальном районе Республики Татарстан в 2015 году. Казань, 2015; Истомин К.Э. Отчёт о проведении разведочного археологического обследования земельных участков, подлежащих хозяйственному освоению по объекту: «Обустройство Зюзеевского нефтяного месторождения 2014 – 2016 гг. 1 очередь» в Нурлатском районе Республики Татарстан в 2015 году. Казань, 2016.

фами соблюдался следующий порядок: местоположение шурфов отмечалось при помощи системы глобального позиционирования. Для определения географических координат зачисток и шурфов и их привязки использовались приборы GPS фиксации; шурфы размерами 1×1 м ориентированы стенками по сторонам света, зачистки – вдоль стенок обнажений; выемка грунта из шурфа производилась по условным горизонтам мощностью 20 см до материковой поверхности, с обязательной зачисткой последней; после выемки грунта из каждого шурфа производилось описание его стратиграфии и фотофиксация с использованием масштабной рейки; в случае отсутствия культурного слоя и артефактов в шурфах, фотографировалась лишь одна из стенок каждого разведочного шурфа; по завершении работ все шурфы в обязательном порядке рекультивировались.

Археологическое обследование земельных участков проектируемого строительства проводилось в пешем порядке, в соответствии с методикой проведения археологической разведки. Осуществлялся как визуальный осмотр участка отводимого объекта, его микрорельефа и имеющихся там обнажений, так и шурфовка (либо зачистка обнажений) на наиболее перспективных, с точки зрения обнаружения следов культурного слоя, участках дневной поверхности. В районе проектирования объекта было сделано 4 разведочных шурфов. Зафиксированы географические координаты археологических раскрытий. Площадки для закладки разведочных шурфов были выбраны в местах, наиболее перспективных для расположения памятников археологии различных исторических эпох. Кроме того в районе исследования осматривались все обнажения, пашни, противопожарные борозды и грунтовые дороги.

Литологические отложения всех осмотренных обнажений дневной поверхности, а также в заложенных разведочных шурфах и зачистках оказались стерильными. Таким образом, на земельных участках проектируемого объекта каких-либо археологических материалов, свидетельствующих о наличии здесь древних поселений, а также видимых признаков древних захоронений и курганно-грунтовых могильников (курганов), не зафиксировано. Визуальный осмотр местности показал отсутствие здесь курганных групп и одиночных курганов. Рекогносцировочная шурфовка показала отсутствие культурных слоев и отложений на обследованных земельных участках. Непосредственной угрозы разрушения охраняемого культурного слоя выявленных объектов культурного наследия данные проектируемые работы не несут. Обследованные земельные участки могут быть использованы для проведения работ по обустройству проектируемого строительного объекта.

Обоснования выводов экспертизы.

1. Рассмотрев документацию, содержащую результаты исследований, в соответствии с которыми определяется наличие или отсутствие объектов культурного наследия, включенных в реестр, выявленных объектов культурного наследия либо объектов, обладающих признаками объекта культурного наследия, на земельных участках, подлежащих воздействию земляных, строительных, мелиоративных, хозяйственных работ и иных работ по проекту строительства объекта: «Обустройство скважин 1415, 1437 Урнякского нефтяного месторождения» в Нурлатском муниципальном районе Республики Татарстан экспертиза считает возможным признать её соответствующей требованиям Федерального закона от 25.06.2002 г. № 73-ФЗ «Об объектах культурного наследия (памятниках истории и культуры) народов Российской Федерации» (в действующей редакции).

2. Используемая методика проведения обследования земельного участка соответствует требованиям п.п. 3.18 - 3.21 «Положения о порядке проведения археологических полевых работ и составления научной отчётной документации» (утверждено постановлением Отделения историко-филологических наук Российской академии наук от 27 ноября 2013 г. № 85), регламентирующими порядок обследования земельных отводов подлежащих хозяйственному освоению.

3. Экспертиза рекомендует указанную документацию для согласования государственным органом охраны объектов культурного наследия.

Выводы экспертизы.

1. На основании анализа документации, содержащей результаты исследований, в соответствии с которыми определяется наличие или отсутствие объектов культурного наследия, вклю-


ченных в реестр, выявленных объектов культурного наследия либо объектов, обладающих признаками объекта культурного наследия, на земельных участках, подлежащих воздействию земляных, строительных, мелиоративных, хозяйственных работ и иных работ по проекту строительства объекта: «Обустройство скважин 1415, 1437 Урнякского нефтяного месторождения» в Нурлатском муниципальном районе Республики Татарстан, объекты культурного наследия, включенные в реестр, выявленные объекты культурного наследия, либо объекты, обладающие признаками объекта культурного наследия, *отсутствуют*.

2. Проведение земляных, строительных, мелиоративных, хозяйственных работ, работ по использованию лесов и иных работ по проекту: «Обустройство скважин 1415, 1437 Урнякского нефтяного месторождения», в Нурлатском муниципальном районе Республики Татарстан **ВОЗМОЖНО** (положительное заключение).

Приложения.

1. Документация, содержащая результаты исследований, в соответствии с которыми определяется наличие или отсутствие объектов культурного наследия, включенных в реестр, выявленных объектов культурного наследия либо объектов, обладающих признаками объекта культурного наследия, на земельных участках, подлежащих воздействию земляных, строительных, мелиоративных, хозяйственных работ и иных работ по проекту строительства объекта: «Обустройство скважин 1415, 1437 Урнякского нефтяного месторождения».

Эксперт по проведению государственной
историко-культурной экспертизы



*Ситди́ков Айра́т
Габитович*